
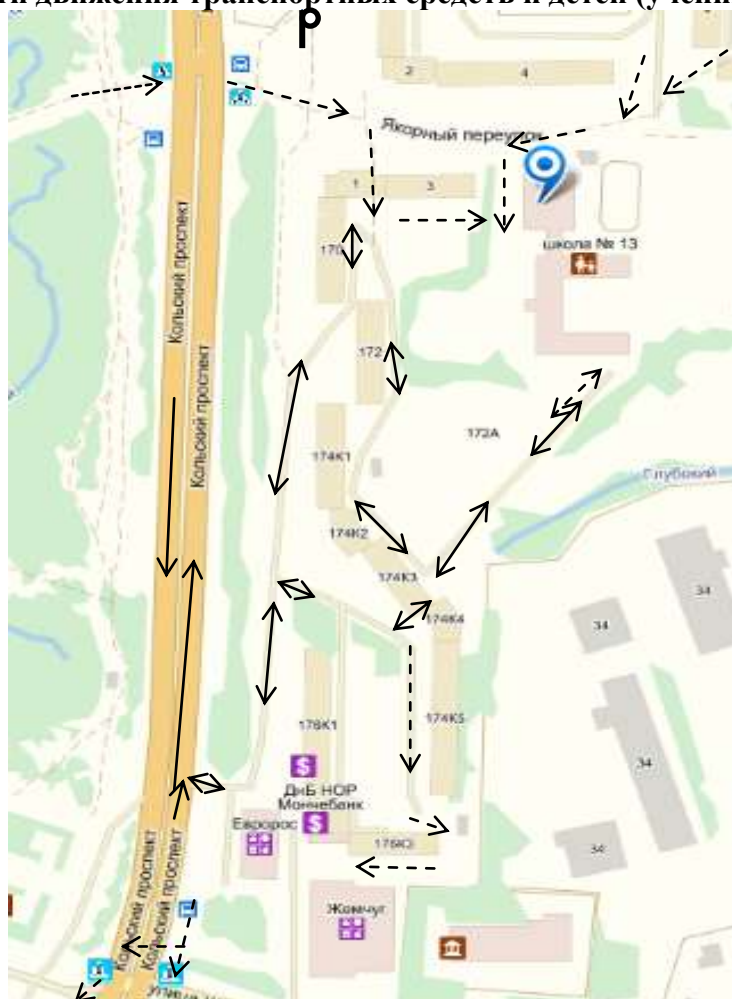


I. План-схемы МБОУ города Мурманска Школы №13.

1. План-схема района расположения МБОУ города Мурманска Школы №13, пути движения транспортных средств и детей (учеников)



- образовательное учреждение;

172А

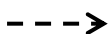
- жилые дома, в которых проживает большая часть детей (учеников) данного образовательного учреждения;



- автомобильные дороги;



- движение транспортных средств;



- движение детей (учеников);



- пешеходные переходы (регулируемые);

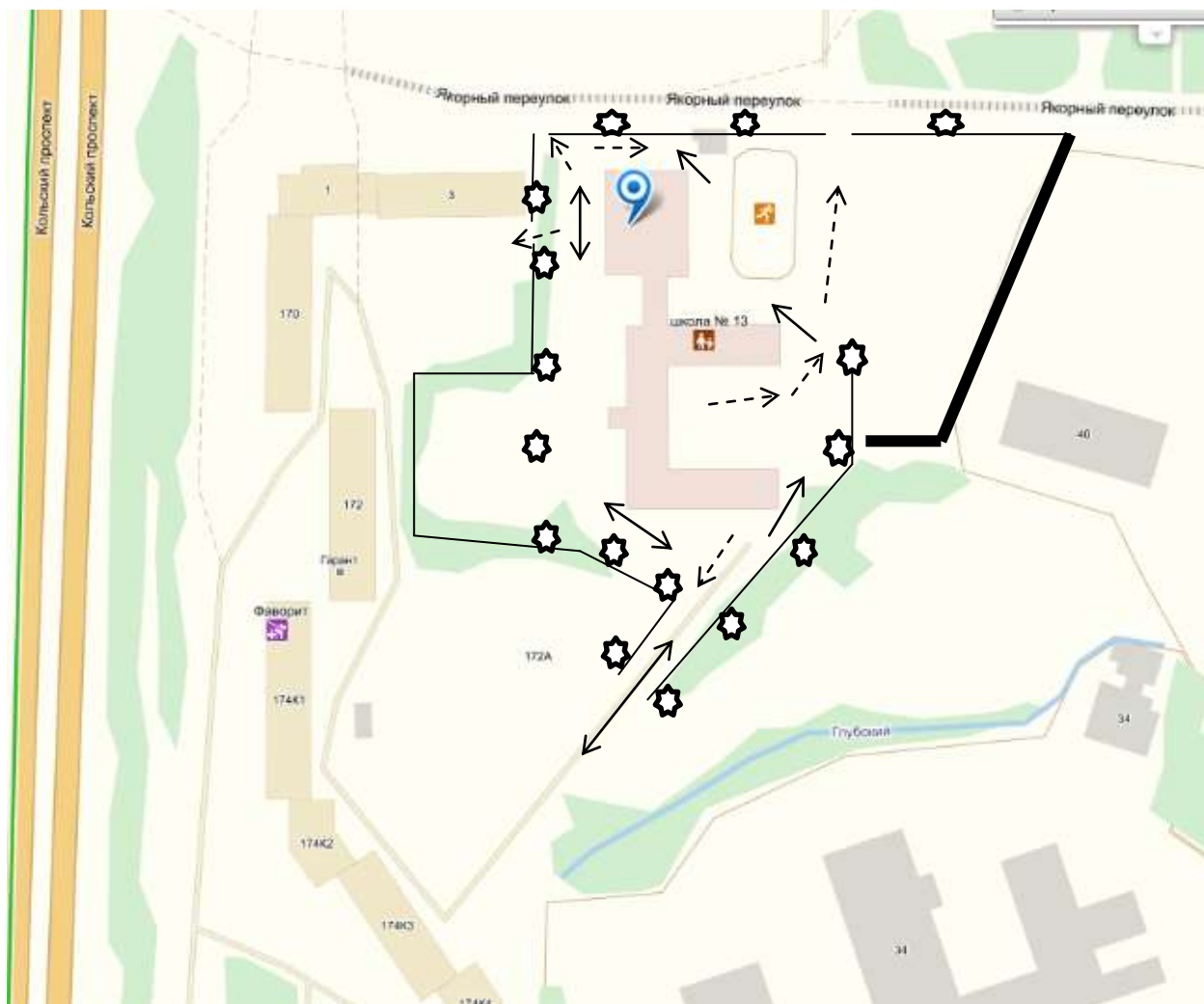








- остановки общественного транспорта;

P

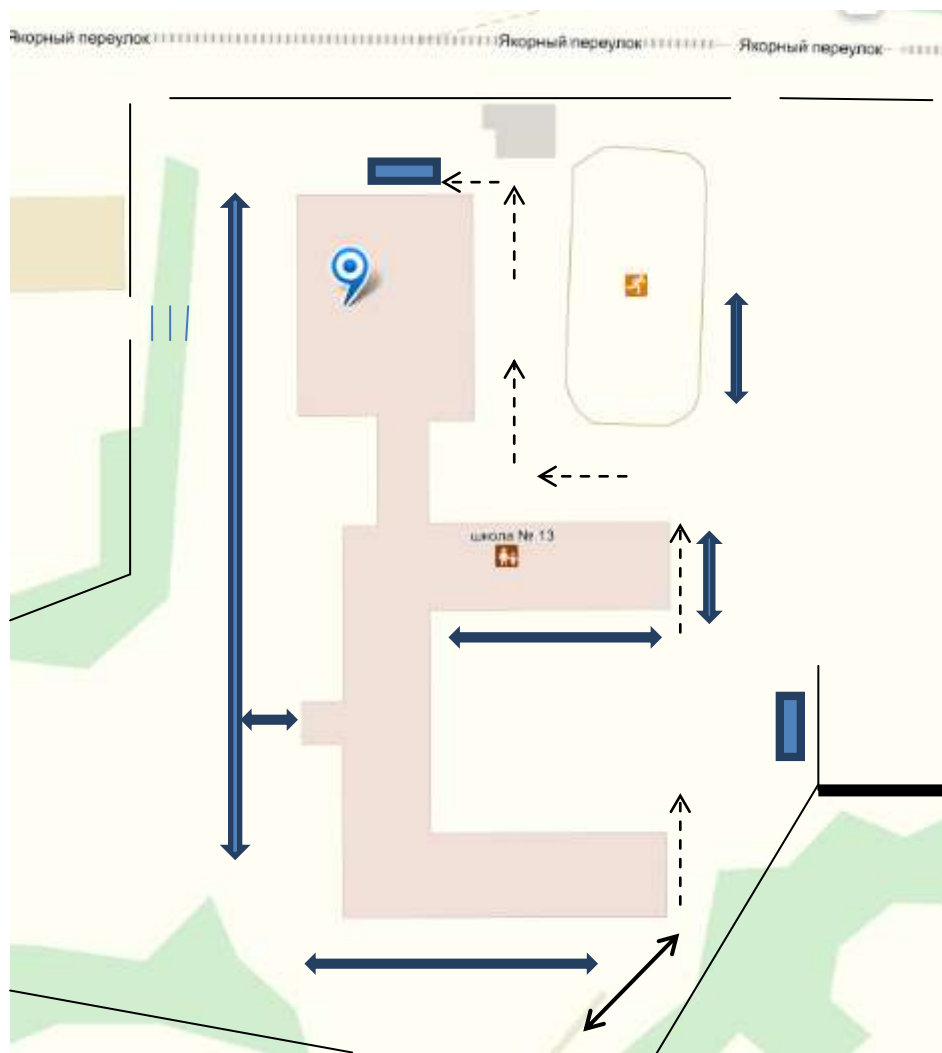
- знак парковки.


2. Схема организации дорожного движения в непосредственной близости от образовательного учреждения с размещением соответствующих технических средств, маршруты движения детей и расположение парковочных мест.




-  - бетонное ограждение;
-  - ограждение образовательного учреждения;
-  - искусственное освещение;
-  - направление движения транспортного средства;
-  - автомобильные дороги;
-  - направление маршрута движения детей (по тротуарам).


3. Пути движения транспортных средств к местам разгрузки/погрузки и рекомендуемые пути передвижения детей по территории образовательного учреждения.



 - въезд (выезд) грузовых транспортных средств;

 - движение грузовых транспортных средств по территории образовательного учреждения;

 - движение детей (учащихся) на территории образовательного учреждения;

 - место разгрузки (погрузки).